



**Obec**

**Dolní Beřkovice**

## **Strategický rozvojový plán**

### **Díl A. Průzkumy**

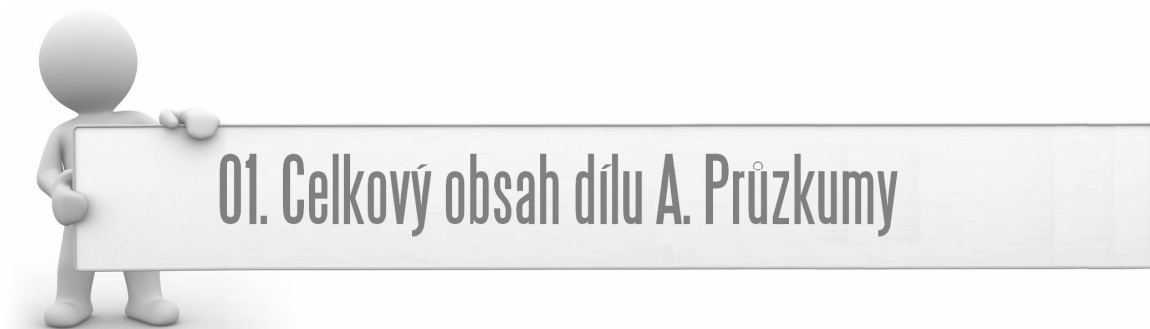



01. Celkový obsah dílu A.
02. Část úvodní
03. Část teoretická
04. Část koordinační
05. Část mapová
06. Část fotografická
07. Část průzkumová

|                      |   |  |
|----------------------|---|--|
| název dokumentace    | : | <b>Strategický rozvojový plán obce<br/>DOLNÍ BERKOVICE</b> |
| označení dokumentace | : | <b>ME-1-107120</b>   |
| název dokumentu      | : | <b>Celkový obsah dílu A. Průzkumy</b>                      |
| označení dokumentu   | : | <b>ME-1-107120-01</b>                                      |

Dokumentace označená ME-1-107120 je autorským dílem. Pořizování fyzických či mediálních kopií, nebo částečných kopií, opisů nebo částečných opisů této dokumentace podléhá ve smyslu Autorského zákona č. 121/2000 Sb., o právu autorském, o právech souvisejících s právem autorským a o změně některých zákonů v aktuálním platném znění předchozímu písemnému souhlasu vlastníků autorských práv s výjimkou krátkých citací jako součást kritických článků a recenzí. Bez jazykové korektury. Tiskové chyby vyhrazeny.

| označení | název dokumentu | počet stran |
|----------|-----------------|-------------|
|----------|-----------------|-------------|



|            |                                     |           |
|------------|-------------------------------------|-----------|
| <b>01.</b> | Celkový obsah dílu A. Průzkumy..... | <b>2</b>  |
| <b>02.</b> | Část úvodní .....                   | <b>15</b> |
| <b>03.</b> | Část teoretická (A) Průzkumy.....   | <b>18</b> |
| <b>04.</b> | Část koordinační .....              | <b>6</b>  |
| <b>05.</b> | Část mapová .....                   | <b>2</b>  |
| <b>06.</b> | Část fotografická .....             | <b>20</b> |
| <b>07.</b> | Část průzkumová .....               | <b>28</b> |

|                      |   |  |
|----------------------|---|--|
| název dokumentace    | : | <b>Strategický rozvojový plán obce<br/>DOLNÍ BERKOVICE</b> |
| označení dokumentace | : | <b>ME-1-107120</b>   |
| název dokumentu      | : | <b>Část úvodní</b>   |
| označení dokumentu   | : | <b>ME-1-107120-02</b>                                      |

Dokumentace označená ME-1-107120 je autorským dílem. Pořizování fyzických či mediálních kopií, nebo částečných kopií, opisů nebo částečných opisů této dokumentace podléhá ve smyslu Autorského zákona č. 121/2000 Sb., o právu autorském, o právech souvisejících s právem autorským a o změně některých zákonů v aktuálním platném znění předchozímu písemnému souhlasu vlastníků autorských práv s výjimkou krátkých citací jako součást kritických článků a recenzí. Bez jazykové korektury. Tiskové chyby vyhrazeny.

| <b>označení</b> | <b>kapitola</b> | <b>strana</b> | <b>:</b> |
|-----------------|-----------------|---------------|----------|
|-----------------|-----------------|---------------|----------|



|               |                                 |          |
|---------------|---------------------------------|----------|
| <b>02.1</b>   | Úvodní slovo .....              | <b>2</b> |
| <b>02.2</b>   | Úvodní zpráva .....             | <b>2</b> |
| <b>02.2.1</b> | Vymezení rozsahu řešení.....    | <b>2</b> |
| <b>02.2.2</b> | Celkový obsah dokumentace ..... | <b>2</b> |
| <b>02.3</b>   | Úvodní souhrnný přehled .....   | <b>3</b> |

\*\*\*

## Strategický rozvojový plán obce

**02.**

### **Úvod**

**02.1**

#### **Úvodní slovo**

Cílem tohoto dokumentu je vytvořit základní strategický dokument dle ustanovení zákona o obcích č. 128/2000 Sb.

**02.2**

#### **Úvodní zpráva**

V rámci tvorby strategie je na úvod vhodné specifikovat tématické okruhy otázek, na které bude tento dokument hledat adekvátní odpovědi:

- důvod tvorby strategického rozvojového plánu
- projektový rámec plánu
- formy a způsoby řešení plánu
- podoba programových východisek
- podoba programových cílů
- časové, nákladové vazby
- formulace konkrétních akčních opatření
- pravomoci a odpovědnosti realizace

Pro koordinaci přípravy strategického rozvojového plánu byla vytvořena pracovní skupina, kterou tvoří členové zastupitelstva obce. Skupina pracovala ve složení:

Miroslav Hrdý.....starosta  
Miroslav Kuřátko ..... místostarosta  
Zbyněk Bryslivec ..... radní, předseda kontrolního výboru  
Mgr. Lukáš Franěk ..... radní  
Lucie Truksová .....radní, předsedkyně finančního výboru  
Jaroslav Kroužecký ..... zastupitel  
Jaroslav Řízek ..... zastupitel, člen kontrolního výboru  
Radek Hradecký ..... zastupitel  
Mgr. Vladimír Juroška ..... zastupitel, člen finančního výboru  
Tomáš Franěk ..... zastupitel, člen finančního výboru  
Zdeněk Kvída ..... zastupitel  
Marek Sedlák ..... zastupitel  
Libor Havlák ..... zastupitel  
Mgr. Zdeněk Bažant ..... zastupitel, člen kontrolního výboru  
Kristina Staščíková .....zastupitelka



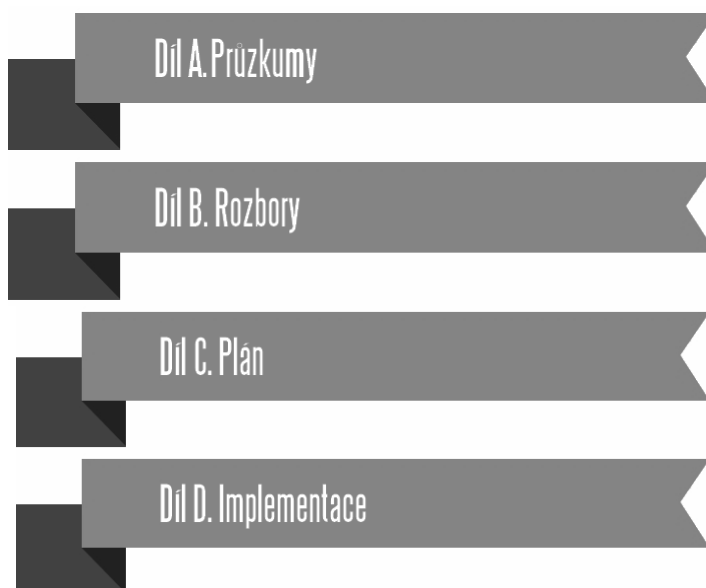
### 02.2.1 Vymezení rozsahu řešení

Rozsah a míra podrobnosti řešení tohoto strategického rozvojového plánu obce odpovídá rozsahu objednávky. Řešení vychází z metodické podpory tvorby rozvojových dokumentů obcí zpracované v rámci naplňování vládní strategie Efektivní veřejná správa a přátelské veřejné služby ( Smart Administration ).

Zároveň bylo přihlédnuto k principům mezinárodního standardu PRINCE2 (bez požadavku na certifikaci).

### 02.2.2 Celkový obsah dokumentace

Dokumentace strategického rozvojového plánu se celkově skládá ze čtyř dílů:



### 02.4 Úvodní souhrnný přehled

Základním plánovacím dokumentem obce, zakotveným v zákoně č. 128/2000 Sb., o obcích, je program rozvoje obce. Jde o hlavní nástroj strategického plánování a řízení rozvoje obce.

Tento dokument formuluje na základě dosavadního vývoje a současné situace v obci konkrétní představy o budoucnosti obce. Pomáhá plánovat využití vlastních prostředků a plánovat pokusy o čerpání dotací z fondů Evropské unie, fondů státního rozpočtu, z fondů krajského úřadu a dalších dotačních zdrojů.

Strategický rozvojový plán obce ( SRPO ) je individuální dokument, který řeší specifické záměry a potřeby obce na svém správním území. Pro přehlednost je rozdělen na tři základní tématické díly.

### Obsah dílu A. Průzkumy

V prvním dílu dokumentace se řeší průzkum a rozbor informací o současném stavu podoby obce. Výsledky se stávají programovým východiskem pro další postup v návrhové části programu.

#### **Díl A. Průzkum obsahuje následující části:**

- část teoretická (A)
- část koordinační
- část mapová
- část fotografická
- část průzkumová
- část prognostická
- část analytická
- část syntetická

### Obsah dílu B. Rozbory

Ve druhém dílu dokumentace se hodnotí výsledky průzkumů. Rozborem informací o dosavadním vývoji a podobě současného stavu vznikají relevantní podklady pro návrh plánu.

#### **Díl B. Průzkum obsahuje následující části:**

- část teoretická (B)
- část analytická
- část prognostická
- část syntetická

## Obsah dílu C. Plán

Ve třetím dílu se formuluje základní rozvojový cíl, jednotlivé rozvojové osy a jejich individuální programové cíle. V podrobné části strategického plánu jsou pak rozvojové osy naplněny konkrétními akčními iniciativami.

### **Díl C. Plán obsahuje následující části:**

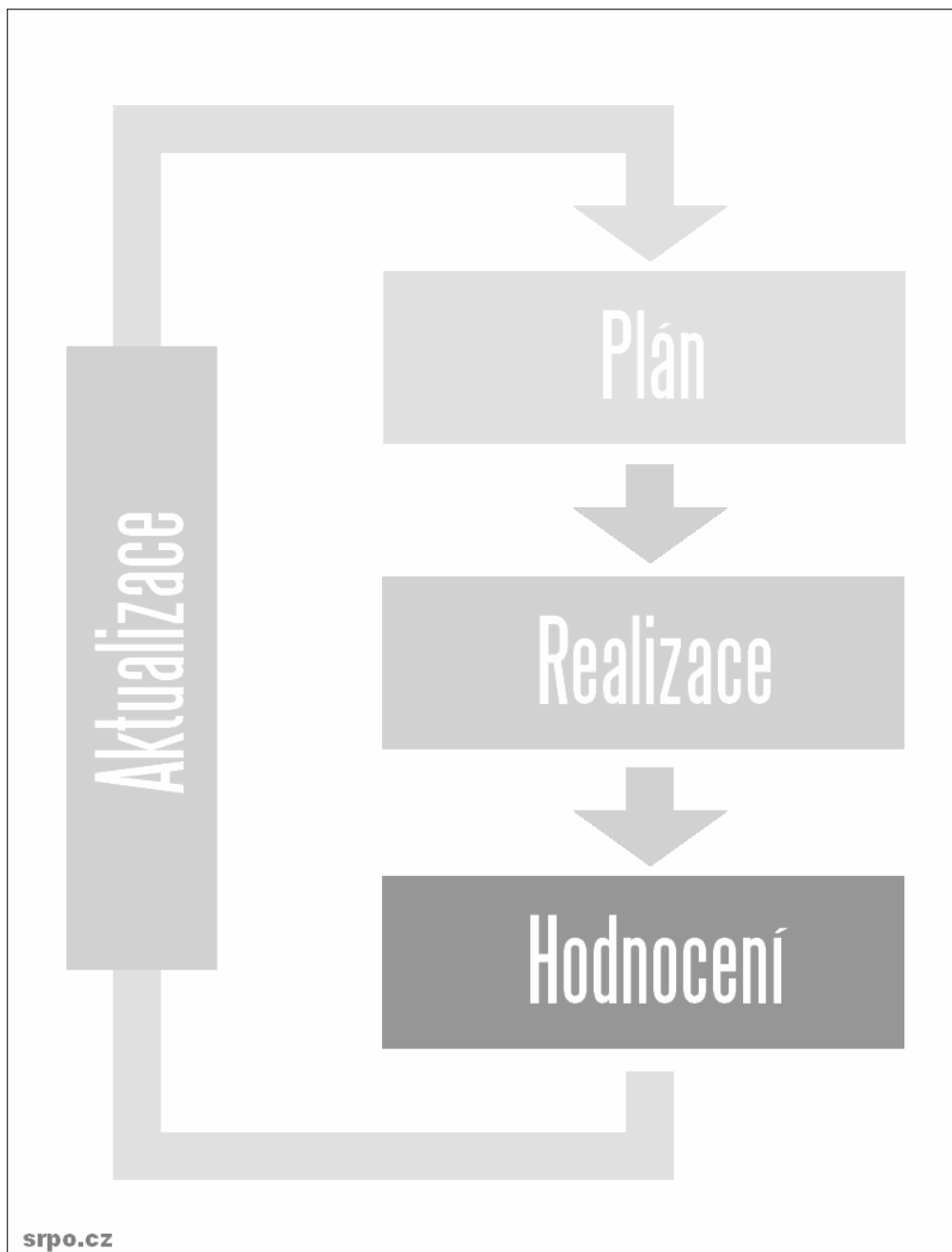
- část teoretická (C)
- část strategická
- část taktická
- část akční
- časový harmonogram
- náklady realizace
- stanovení priorit
- stanovení odpovědnosti

## Obsah dílu D. Implementace

V závěrečném dílu je formulován teoretický i praktický postup implementace a řešení záměrů. Pro přehlednější způsob řízení projektů jsou doplněny vzorové formuláře. Bilanční, monitorovací a evaluační část mohou vznikat teprve v průběhu jeho realizace.

### **Díl D. Implementace obsahuje následující části:**

- část teoretická (D)
- část implementační
- část riziková
- část komunikační
- část monitorovací
- část bilanční
- část evaluační
- část inspirační
- část procesní
- část závěrečná a schvalovací





Na základě výsledků hodnocení průběžného plnění strategického plánu, vzniku nových dotačních titulů, kofinančních příležitostí i s ohledem na konkrétní potřeby obce bude strategický plán zpracovatelem aktualizován a prolongován nejpozději v roce 2025.



Aktualizace Strategického rozvojového plánu budou reagovat na změny vnitřní a vnější situace obce:


- tématické změny a novinky
- dotační změny a novinky
- legislativní změny a novinky
- sociální, společenské a bezpečnostní změny
- změny v rozpočtovém určení daní
- změny názorových priorit ZO
- změny strategických rozvojových plánů regionu

## Popis obsahu jednotlivých tématických částí Strategického rozvojového plánu




### 02 Část úvodní

V této části se formulují základní projektové rámce, ve kterých se odehrává zpracování strategického rozvojového plánu obce.



### 03. Část teoretická (1) Průzkum

V první části teoretického základu se uvádějí obecné principy projektového plánování přípravy a vlastního řešení předmětné dokumentace.



### 04. Část koordinační

Koordinační část charakterizuje pozici strategického rozvojového plánu obce vůči regionálním, národním a mezinárodním strategickým rozvojovým dokumentům.




## Popis obsahu jednotlivých tématických částí Strategického rozvojového plánu



### 05. Část mapová

V této části jsou uvedeny orientační mapy správního území obce a jednotlivých místních částí.



### 06. Část fotografická


Fotografická dokumentace zachycuje stavebně technický stav a celkovou vizuální podobu obce v době přípravy strategického rozvojového plánu.



### 07. Část průzkumová


V této části se podrobně zkoumá současný stav obce v několika desítkách specifických parametrů. Slouží jako podklad pro formulaci programových východisek.

## Popis obsahu jednotlivých tématických částí Strategického rozvojového plánu



### 09. Část teoretická

Ve druhé části teoretického základu se uvádějí obecné principy návrhu strategického rozvojového plánu obce.



### 10. Část analytická

V této části se provádí vyhodnocení dotazníků, pocitových map, anket a informací o současném stavu v jednotlivých tématických oblastech.



### 11. Část prognostická


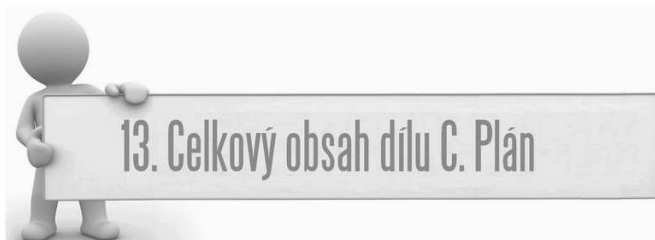
Prognostická část obsahuje informace o předpokládaném budoucím vývoji situace v České republice.

## Popis obsahu jednotlivých tématických částí Strategického rozvojového plánu



### 12. Část syntetická

V závěreční části druhého dílu strategického rozvojového plánu se provádí syntéza shromážděných faktů získaných z průzkumů a rozborů.



### 14. Část teoretická


Ve třetí části teoretického základu se uvádějí obecné principy návrhu strategického rozvojového plánu obce.



### 15. Část strategická

V této části se specifikují konkrétní strategie pro všechny řešené rozvojové směry.

## Popis obsahu jednotlivých tématických částí Strategického rozvojového plánu




### 16. Část taktická

V této části se specifikuje konkrétní taktika pro všechny řešené rozvojové směry.



### 17. Část akční

Tato část je vlastním jádrem celé dokumentace. Obsahuje podrobné popisy akčních opatření v jednotlivých rozvojových směrech.



### 18. Časový harmonogram

S ohledem na dlouhodobý rozměr strategického plánu je v této části uvedeno časové rozdělení jednotlivých záměrů.



### 19. Náklady realizace

V této části se uvádějí odhady cenových nákladů realizace navržených rozvojových opatření.

## Popis obsahu jednotlivých tématických částí Strategického rozvojového plánu




### 20. Stanovení priorit

Pro podrobnější strukturalizaci preferencí jednotlivých akčních opatření se v této části uvádějí jejich priority ( od 1 do 5 ).



### 21. Stanovení odpovědností

V této části se specifikuje konkrétní odpovědnost za úspěšné řízení jednotlivých akčních opatření strategického rozvojového plánu.



### 23. Část teoretická

Ve třetí části teoretického základu se uvádějí obecné principy implementace.

## Popis obsahu jednotlivých tématických částí Strategického rozvojového plánu



### 24. Část implementační

Implementace strategického plánu obsahuje metodiku vlastní realizace záměrů, akčních opatření i periodické aktualizace plánu.



### 25. Část riziková

V této části jsou podrobněji uvedena rizika, která mohou ohrožovat úspěšnou implementaci strategického rozvojového plánu.



### 26. Část komunikační

Zprávy o přípravě a průběhu realizace strategického rozvojového plánu patří mezi informace, které by obec měla komunikovat ve vnějším i vnitřním prostředí.



### 27. Část monitorovací

V této části se podrobněji charakterizuje způsob a důvody shromažďování informací o průběžném plnění strategického rozvojového plánu.



## Popis obsahu jednotlivých tématických částí Strategického rozvojového plánu



### 28. Část bilanční

Bilanční část se věnuje hodnocení výsledků aplikace strategického plánu v uplynulém období s pomocí hodnotících kvantifikátorů.



### 29. Část evaluační

Evaluační část se věnuje funkčnímu hodnocení vlastní obsahové struktury strategického plánu.



### 30. Část inspirační

V této části jsou uvedeny tématické ukázky zajímavých nápadů a inspiračních řešení. Slouží k podrobnější ilustraci navrhovaných záměrů.



### 31. Část procesní

V této části jsou uvedeny principy procesní implementace.

## Popis obsahu jednotlivých tématických částí Strategického rozvojového plánu



### 32. Část závěrečná a schvalovací

Závěrečná část obsahuje protokol se schvalovací doložkou, ve které bude uvedena identifikace příslušného usnesení ZO o schválení strategického rozvojového plánu obce.

\*\*\*

|                      |   |  |
|----------------------|---|--|
| název dokumentace    | : | <b>Strategický rozvojový plán obce<br/>DOLNÍ BERKOVICE</b> |
| označení dokumentace | : | <b>ME-1-107120</b>   |
| název dokumentu      | : | <b>Část teoretická (A) - průzkumy</b>                      |
| označení dokumentu   | : | <b>ME-1-107120-03</b>                                      |

Dokumentace označená ME-1-107120 je autorským dílem. Pořizování fyzických či mediálních kopií, nebo částečných kopií, opisů nebo částečných opisů této dokumentace podléhá ve smyslu Autorského zákona č. 121/2000 Sb., o právu autorském, o právech souvisejících s právem autorským a o změně některých zákonů v aktuálním platném znění předchozímu písemnému souhlasu vlastníků autorských práv s výjimkou krátkých citací jako součást kritických článků a recenzí. Bez jazykové korektury. Tiskové chyby vyhrazeny.

|                 |                 |               |          |
|-----------------|-----------------|---------------|----------|
| <b>označení</b> | <b>kapitola</b> | <b>strana</b> | <b>:</b> |
|-----------------|-----------------|---------------|----------|



## 03. Část teoretická (A) Průzkumy

|              |   |           |
|--------------|---|-----------|
| <b>3.1</b>   | <b>Struktura SRPO .....</b>               | <b>2</b>  |
| <b>3.1.1</b> | Východiska .....                          | <b>5</b>  |
| <b>3.1.2</b> | Základní části .....                      | <b>7</b>  |
| <b>3.2</b>   | <b>Metodika zpracování .....</b>          | <b>7</b>  |
| <b>3.2.1</b> | Analytická část strategického plánu ..... | <b>9</b>  |
| <b>3.2.2</b> | Tématické oblasti analytické části .....  | <b>10</b> |
| <b>3.2.3</b> | SWOT analýza .....                        | <b>11</b> |
| <b>3.3</b>   | <b>Anketa .....</b>                       | <b>12</b> |
| <b>3.3.1</b> | Druhy anket .....                         | <b>12</b> |
| <b>3.3.2</b> | Metodika sběru dat .....                  | <b>12</b> |
| <b>3.3.3</b> | Metodika zpracování dat .....             | <b>12</b> |
| <b>3.4</b>   | <b>Prameny a literatura .....</b>         | <b>13</b> |

\*\*\*

# Strategický rozvojový plán obce

## 3.1 Struktura SRPO

Tento Strategický rozvojový plán obce vznikl společnou iniciativou obyvatel, místních zájmových organizací a zastupitelstva obce.

Plán vychází z koncepčních dokumentů kraje, České republiky a Evropské unie.

Obsahuje základní cílovou vizi, programové cíle hlavních priorit a opatření k jejich postupné realizaci.

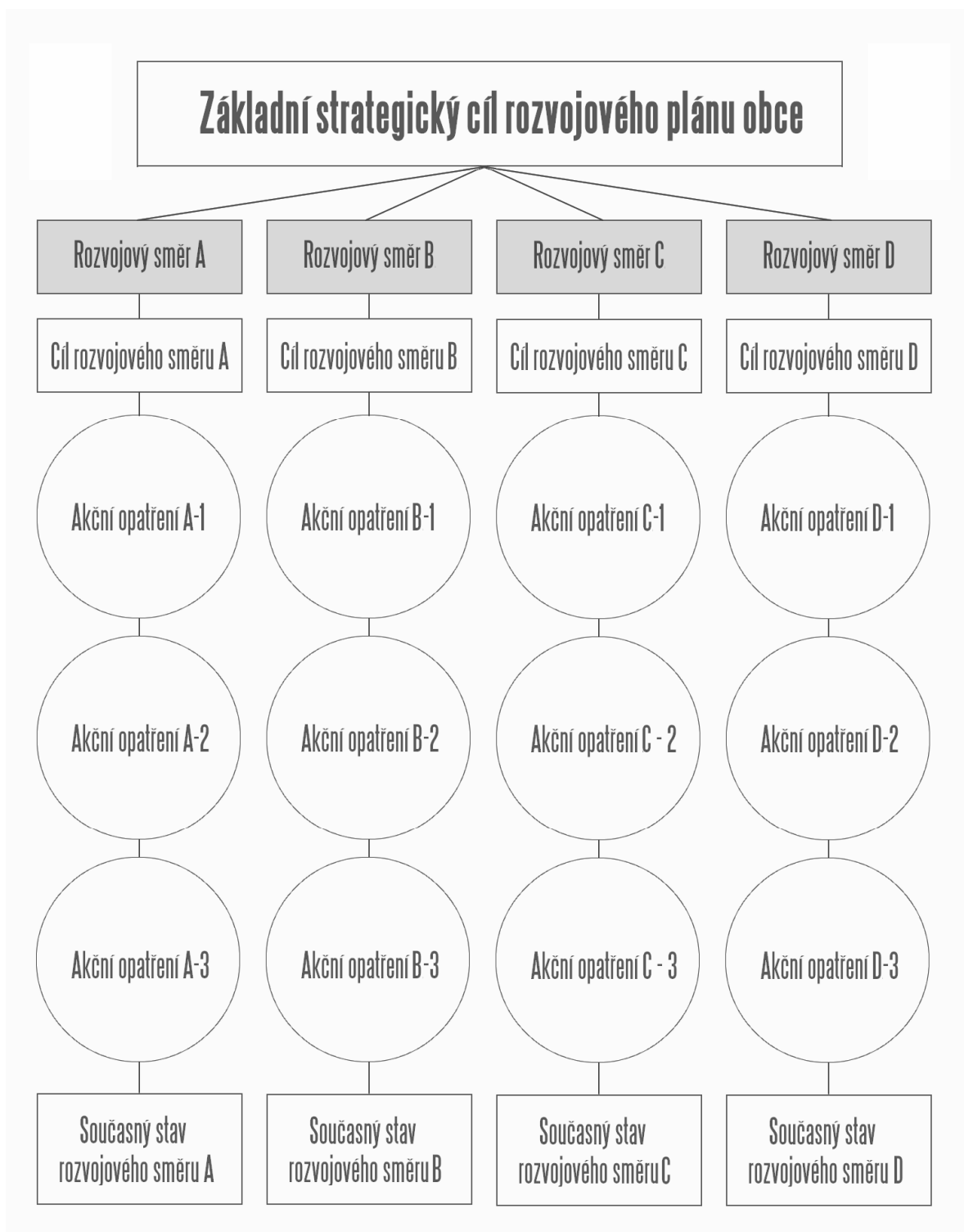
### Přístupy k řešení strategického managementu

Úvodní a fundamentální otázkou rozvojového plánování je vyjasnění celkového přístupu k dané tématice. Primární volba přístupu do značné míry ovlivňuje celý další průběh přípravy i realizace. Volba přístupu signalizuje, jaký myšlenkový aparát je preferován. Fotr [1] definuje pět základních typů přístupů:

- **Procesní přístup**
- **Psychologicko-sociální přístup**
- **Systemový přístup**
- **Kvantitativní přístup**
- **Empirický přístup**



© www.srpo.cz



Proces, který vede od současného výchozího stavu k požadovanému cílovému stavu lze obecně označit za – **cestu změny**. Je to soubor kroků, opatření, aktivit, jejichž postupným naplněním dojde k realizaci záměru.



**Na proces strategického plánování lze nahlížet z pozice analýzy budoucích potřeb. V tomto případě lze veškeré záměry rozdělit na tři samostatné sekce:**

● **Co odstranit?**

Z pohledu analýzy a predikce budoucích potřeb je možné definovat procesy, objekty nebo mechanismy, které bude vhodné opustit ( např. pronajmout, prodat, zlikvidovat ).

● **Co udržovat?**

Velká většina aktivit na úrovni komunální samosprávy se věnuje údržbě současného stavu. Převzít, udržovat a později opět předat správu obce v uspokojivém stavu, je bezesporu náročný úkol.

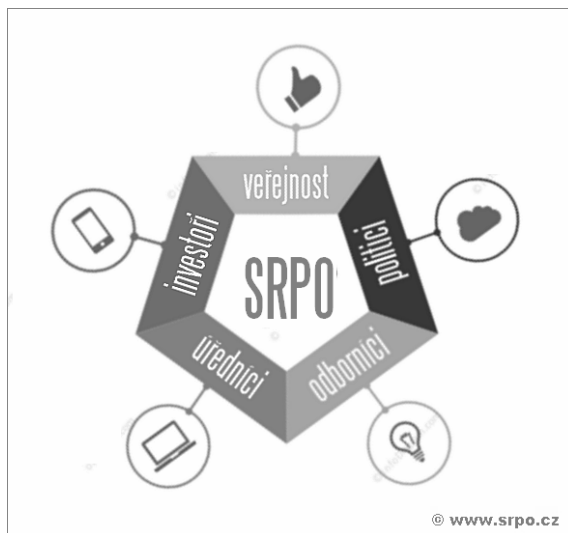
● **Co vytvořit?**

Z pohledu analýzy a predikce mohou vyplynout nové potřeby, které bude třeba realizovat. Je ovšem třeba pamatovat na to, že vše nové bude třeba dále udržovat. A provozní náklady se mohou stát pro rozpočet obce daleko větší zátěží, než jednorázové náklady pořizovací.



### 3.1.1 Východiska

Strategický rozvojový plán obce je koncepční dokument, který podrobně řeší možnosti a způsoby rozvoje obce na výhledové plánovací období 2021 – 2030.



Vychází z průzkumu vývoje obce v předchozích letech, podrobně analyzuje současný stav a reflektuje výsledky dotazníkového šetření u obyvatel obce.



Obec se rozhodla vytvořit strategický dokument, který bude obsahovat základní rozvojové směry budoucího vývoje na období 2021 – 2030. Vedle velkých a náročných projektů do infrastruktury jsou nadále definovány i drobné akce, které by měly jednak zlepšit stav obce a zároveň zlepšit životní podmínky obyvatel.

### 3.1.2 Základní části



**Strategický rozvojový plán obce se skládá z pěti základních částí:**

- **Průzkumová část**

kvantifikuje dosavadní vývoj a současný stav obce

- **Analytická část**

hodnotí dosavadní vývoj a současný stav obce

- **Návrhová část**

navrhuje základní cílovou vizi ( hlavní rozvojový cíl ), programové cíle ( strategické tématické priority ) a taktický akční plán opatření

- **Realizační část**

realizační část obsahuje metodiku projektového řízení, která s pomocí metodických listů podporuje všechny pracovní fáze

- **Bilanční část**

zpětně hodnotí předchozí kroky. Bilanční část tohoto strategického rozvojového plánu vznikne až v průběhu plánovacího období realizace a bude obsažena v samostatných ročních hodnotících zprávách.



### 3.2 Metodika zpracování SRPO



Strategický rozvojový plán obce je zpracován podle Metodiky tvorby programu rozvoje obce, kterou vydalo Ministerstvo pro místní rozvoj ČR. Tématický rozsah řešení programu reflektuje velikost předmětné obce, stanovený plánovací horizont a dohodnutou míru podrobnosti zpracování.

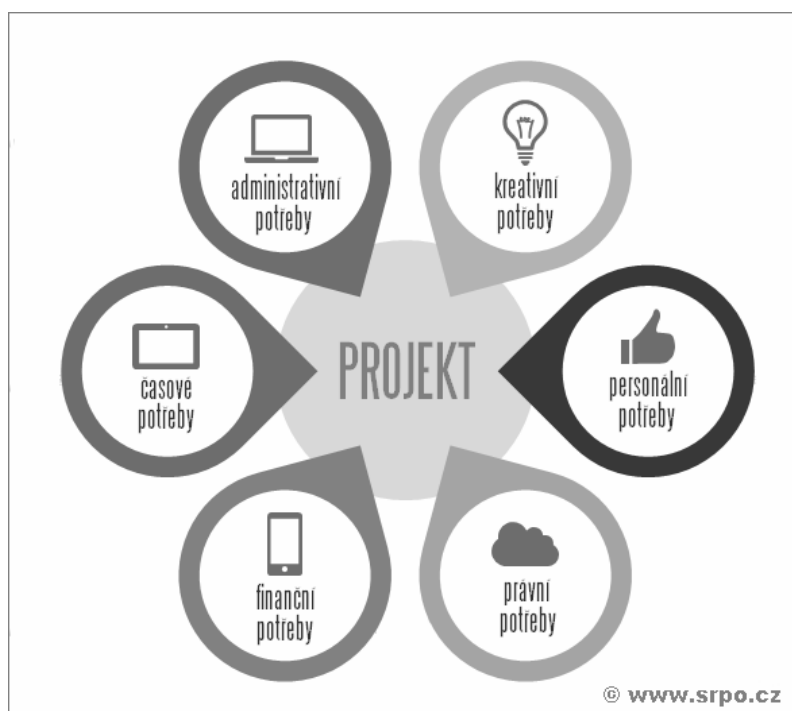
**Strategický rozvojový plán obce vzniká inspirační spoluprací ze tří zdrojů:**

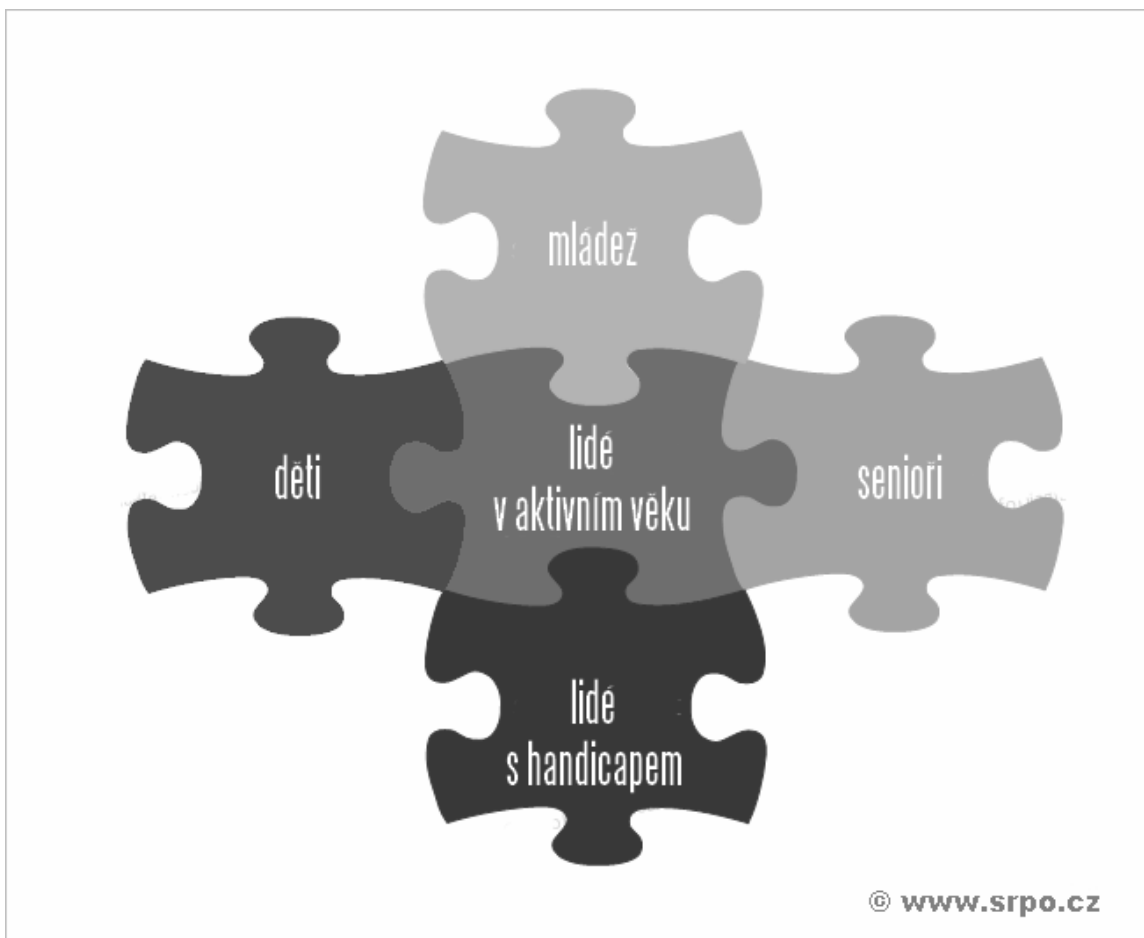
- obyvatelé obce
- zastupitelé obce
- zpracovatel strategického plánu - koordinátor



### 3.2.1 Analytická část strategického plánu

Analytická část SRPO hodnotí vývoj a stav jednotlivých význačných ekonomických, kulturně-historických, společenských, ekologických a dalších ukazatelů a jevů. Na základě rozboru těchto ukazatelů odhaluje příčiny a důsledky jejich vývoje. Je posuzován současný stav a vývoj základních ukazatelů v obci (jak kladné, tak záporné stránky rozvoje obce).





### 3.2.2 Tématické oblasti analytické části (příklad):

- Historie
- Obyvatelstvo
- Ekonomika
- Rozvojová dokumentace
- Technická infrastruktura
- Doprava
- Občanská vybavenost
- Životní prostředí
- Správa obce
- Zájmové aktivity
- Péče o děti, seniory a handicapované osoby

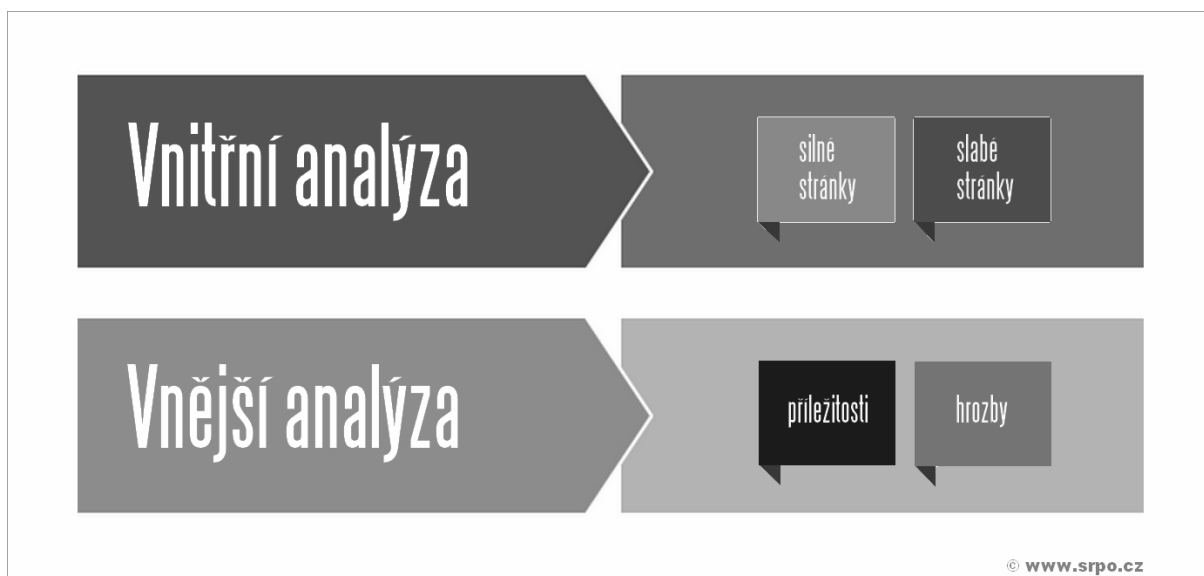




### 3.2.3 SWOT analýza



SILNÉ STRÁNKY / STRENGTH  
SLABÉ STRÁNKY / WEAKNESS  
PŘÍLEŽITOSTI / OPPORTUNITY  
OHROŽENÍ / THREAT



### 3.3 Anketa

#### 3.3.1 Druhy anket

Výzkum názoru veřejnosti v obci se obvykle provádí prostřednictvím anonymních anket.

##### **Ankety podle rozsahu:**

- základní anketa s 15-ti otázkami
- rozšířená anketa (individuální rozsah otázek)
- speciální anketa (např. pocitová mapa apod.)

#### 3.3.2 Metodika sběru dat

##### **Variety sběru dat:**

- Písemný dotazník odevzdaný na obecním úřadu
- Elektronický dotazník na internetu
- Kombinované řešení

#### 3.3.3 Metodika zpracování dat

Odpovědi na anketní otázky jsou zpracovány podle následujících pravidel:

##### **Textové otázky**

Obsahově velmi blízké odpovědi na textové otázky jsou tématicky agregovány pod společnou formulaci, ke které je připojeno číslo vyjadřující četnost výskytu obsahově blízkých odpovědí.

### **Číselné otázky**

Odpovědi na číselné otázky se sdružují do intervalových skupin. Ke každé skupině je připojeno číslo vyjadřující četnost výskytu odpovědí v daném intervalu.

### **Názorové otázky**

Odpovědi na názorové otázky jsou tvořeny označením míry spokojenosti na číselné stupnici. Ta je rozdělena na jedenáct částí: od 0 – vyjadřující názor zcela nespokojen až po 10 – vyjadřující názor zcela spokojen. Výsledky jsou agregovány podle četnosti výskytu hodnot spokojenosti do sloupcových grafů.

Ze zpracování jsou vyřazeny všechny odpovědi vulgárního charakteru, odpovědi obsahující osobní útoky, odpovědi obsahující nehodnověrné údaje (např. všechny pocitové odpovědi označené stejnou hodnotou, případně textové odpovědi bez jakékoliv výpovědní hodnoty).

## **3.4 Prameny a literatura**

[1] FOTR Jiří, VACÍK Emil, SOUČEK Ivan, ŠPAČEK Miroslav, HÁJEK Stanislav. *Tvorba strategie a strategické plánování*. 1. vydání Praha: Grada Publishing, 2012. 384 str. ISBN 978-80-247-3985-4.

[2] OHMAE Kenichi. *Identifikace klíčových faktorů úspěšnosti ( Key Success Factors )*.

[3] <http://www.srpo.cz>

Holeček, J., Binek, J., Galvasová, I., Chabičovská, K., Svobodová, H. *Obec a její rozvoj v širších souvislostech*. 1. vyd. Brno: GaREP Publishing, 2009. 98 s. ISBN 978-80-904308-2-2.

*Metodika tvorby programu rozvoje obce ( MMR) Zpracováno v rámci projektu CZ.1.04/4.1.00/62.00008, 2014*

Binek, J., Svobodová, H., Holeček, J., Galvasová, I., Chabičovská, K. *Synergie ve venkovském prostoru – Přístupy k řešení problémů rozvoje venkovských obcí*. 1. vyd. Brno: GaREP Publishing, 2010. 120 s. ISBN 978-80-904308-4-6.

*Strategický plán obce a mikroregionu*, metodická příručka, Příloha 9: Metody pro zapojení veřejnosti do přípravy strategických dokumentů, VŠB-TU Ostrava, Ekonomická fakulta, Ostrava 2006

Rektořík, J., & Šelešovský, J. (1999). *Strategie rozvoje měst, obcí, regionů a jejich organizací* (1st ed.). Brno: MU.

Labounková V., et al. (2004). *Metodická příručka pro zpracování strategických rozvojových dokumentů mikroregionů: Výzkumná zpráva*. Brno: Ústav územního rozvoje.

Bičík, I., & Perlín, R. (2006). *Strategický plán mikroregionu: Metodická příručka pro zájemce o strategické plánování ve venkovských mikroregionech a obcích*. Praha: Středočeský kraj.

Ježek, J. (2006). *Strategické regionální plánování. Role regionálních rozvojových agentur, mikroregionů a vysokých škol v regionálním rozvoji*. Plzeň: Západočeská univerzita.

\*\*\*

|                      |   |  |
|----------------------|---|--|
| název dokumentace    | : | <b>Strategický rozvojový plán obce<br/>DOLNÍ BERKOVICE</b> |
| označení dokumentace | : | <b>ME-1-107120</b>   |
| název dokumentu      | : | <b>Část koordinační</b>                                    |
| označení dokumentu   | : | <b>ME-1-107120-04</b>                                      |

Dokumentace označená ME-1-107120 je autorským dílem. Pořizování fyzických či mediálních kopií, nebo částečných kopií, opisů nebo částečných opisů této dokumentace podléhá ve smyslu Autorského zákona č. 121/2000 Sb., o právu autorském, o právech souvisejících s právem autorským a o změně některých zákonů v aktuálním platném znění předchozímu písemnému souhlasu vlastníků autorských práv s výjimkou krátkých citací jako součást kritických článků a recenzí. Bez jazykové korektury. Tiskové chyby vyhrazeny.

|                 |                 |               |          |
|-----------------|-----------------|---------------|----------|
| <b>označení</b> | <b>kapitola</b> | <b>strana</b> | <b>:</b> |
|-----------------|-----------------|---------------|----------|



### Vnitřní a vnější provázanost SRPO

|              |  |          |
|--------------|--|----------|
| <b>4.1</b>   | <b>Vnitřní a vnější provázanost SRPO .....</b> | <b>3</b> |
| <b>4.1.1</b> | Vnitřní provázanost SRPO .....                 | <b>3</b> |
| <b>4.1.2</b> | Vnější provázanost SRPO .....                  | <b>3</b> |

### Horizontální a vertikální provázanost SRPO

|                |  |          |
|----------------|--|----------|
| <b>4.2</b>     | <b>Horizontální a vertikální provázanost SRPO .....</b>            | <b>3</b> |
| <b>4.2.1</b>   | Horizontální provázanost SRPO .....                                | <b>3</b> |
| <b>4.2.1.1</b> | Vazba SRPO na strategické rozvojové plány<br>sousedních obcí ..... | <b>3</b> |

|                |   |          |
|----------------|---|----------|
| <b>4.2.2</b>   | Vertikální provázanost SRPO .....   | <b>3</b> |
| <b>4.2.2.1</b> | Vazba SRPO na strategický plán<br>rozvoje regionu .....                           | <b>4</b> |
| <b>4.2.2.2</b> | Vazba SRPO na strategický plán rozvoje<br>Středočeského kraje .....               | <b>4</b> |
| <b>4.2.2.3</b> | Vazba SRPO na strategický plán rozvoje<br>České republiky .....                   | <b>4</b> |
| <b>4.2.2.4</b> | Provázanost SRPO na strategický plán rozvoje<br>V4+2 .....                        | <b>4</b> |
| <b>4.2.2.5</b> | Provázanost SRPO na strategický plán rozvoje<br>Evropské unie .....               | <b>4</b> |
| <b>4.2.2.6</b> | Provázanost SRPO na strategický plán rozvoje<br>Organizace spojených národů ..... | <b>4</b> |

●●●

## Vnitřní a vnější provázanost SRPO

### **4.1 Vnitřní a vnější provázanost SRPO**

#### **4.1.1 Vnitřní provázanost**

Z hlediska vnitřní provázanosti Strategického rozvojového plánu obce se jedná především o vazbu na územně plánovací dokumentaci obce.

#### **4.1.2 Vnější provázanost**

Z hlediska vnější provázanosti Strategického rozvojového plánu obce se jedná především o vazbu na strategické rozvojové plány sousedních obcí a vyšších územních celků.

## Horizontální a vertikální provázanost SRPO

### **4.2 Horizontální a vertikální provázanost SRPO**

#### **4.2.1 Horizontální provázanost**

##### **4.2.1.1 Vazba SRPO na strategické plány sousedních obcí**

Přímé vazby na strategické rozvojové plány sousedních obcí nejsou. Spolupráce existuje v oblasti veřejné dopravy a nakládání s odpady.

## **4.2.2 Vertikální provázanost**

### **4.2.2.1 Vazba SRPO na strategický plán rozvoje regionu**

Z hlediska vazby na strategický plán rozvoje regionu se jedná o dokument s názvem Strategický rámec ORP Mělník.

### **4.2.2.2 Vazba SRPO na strategický plán rozvoje Středočeského kraje**

Z hlediska vazby na strategický plán krajské úrovně se jedná o dokument s názvem Program rozvoje územního obvodu Středočeského kraje.

### **4.2.2.3 Vazba SRPO na strategický plán rozvoje České republiky**

Z hlediska vazby na strategický plán celostátní úrovně se jedná o dokument s názvem: Strategie regionálního rozvoje ČR a dokument s názvem: Česko 2030.

### **4.2.2.4 Vazba SRPO na strategický plán rozvoje V4+2**

Z hlediska vazby na strategický plán středoevropské úrovně se jedná o dokument s názvem: Společná strategie územního rozvoje států V4+2.

### **4.2.2.5 Vazba SRPO na strategický plán rozvoje Evropské unie**

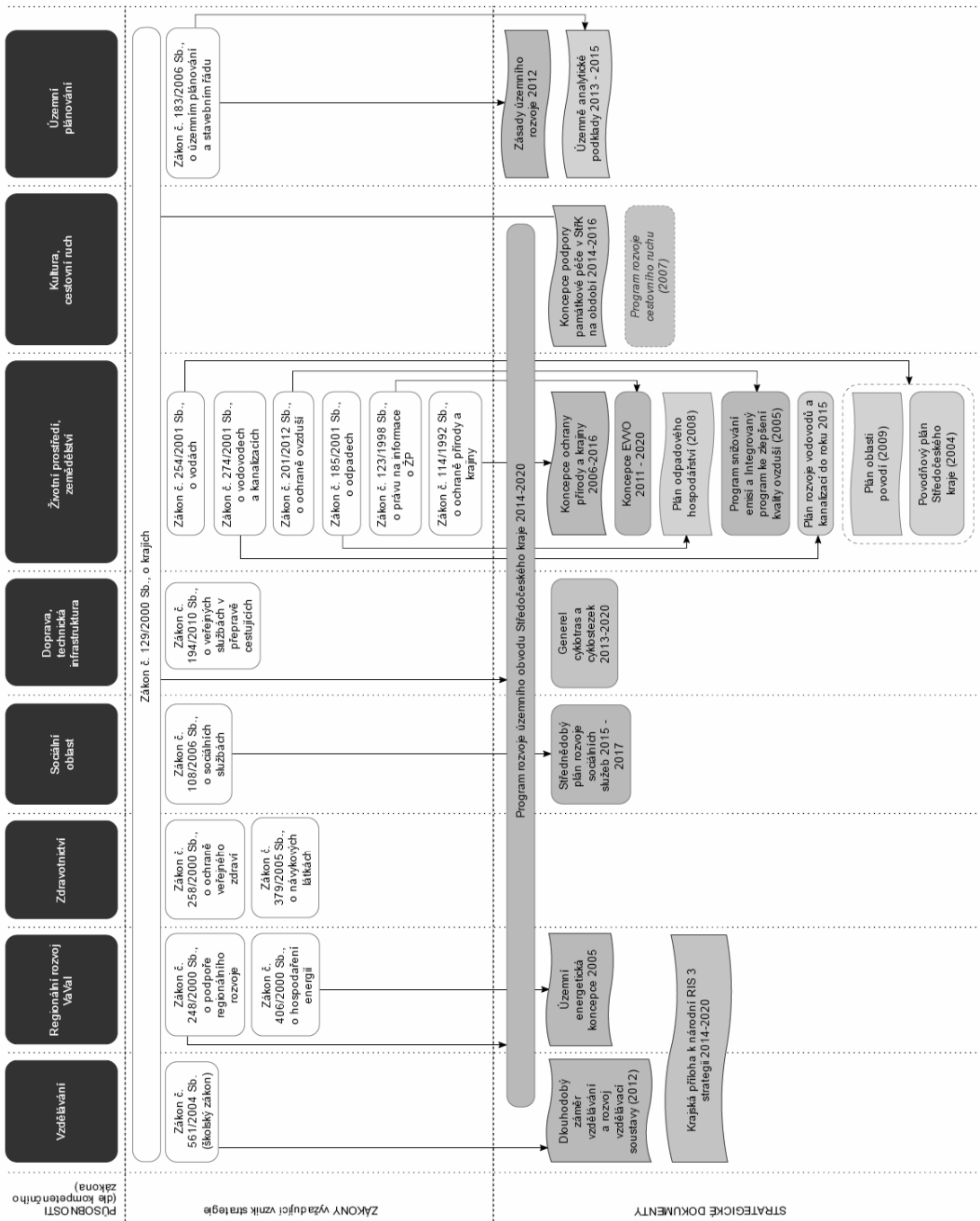
Z hlediska vazby na strategický plán evropské úrovně se jedná o dokument s názvem Územní agenda Evropské unie.

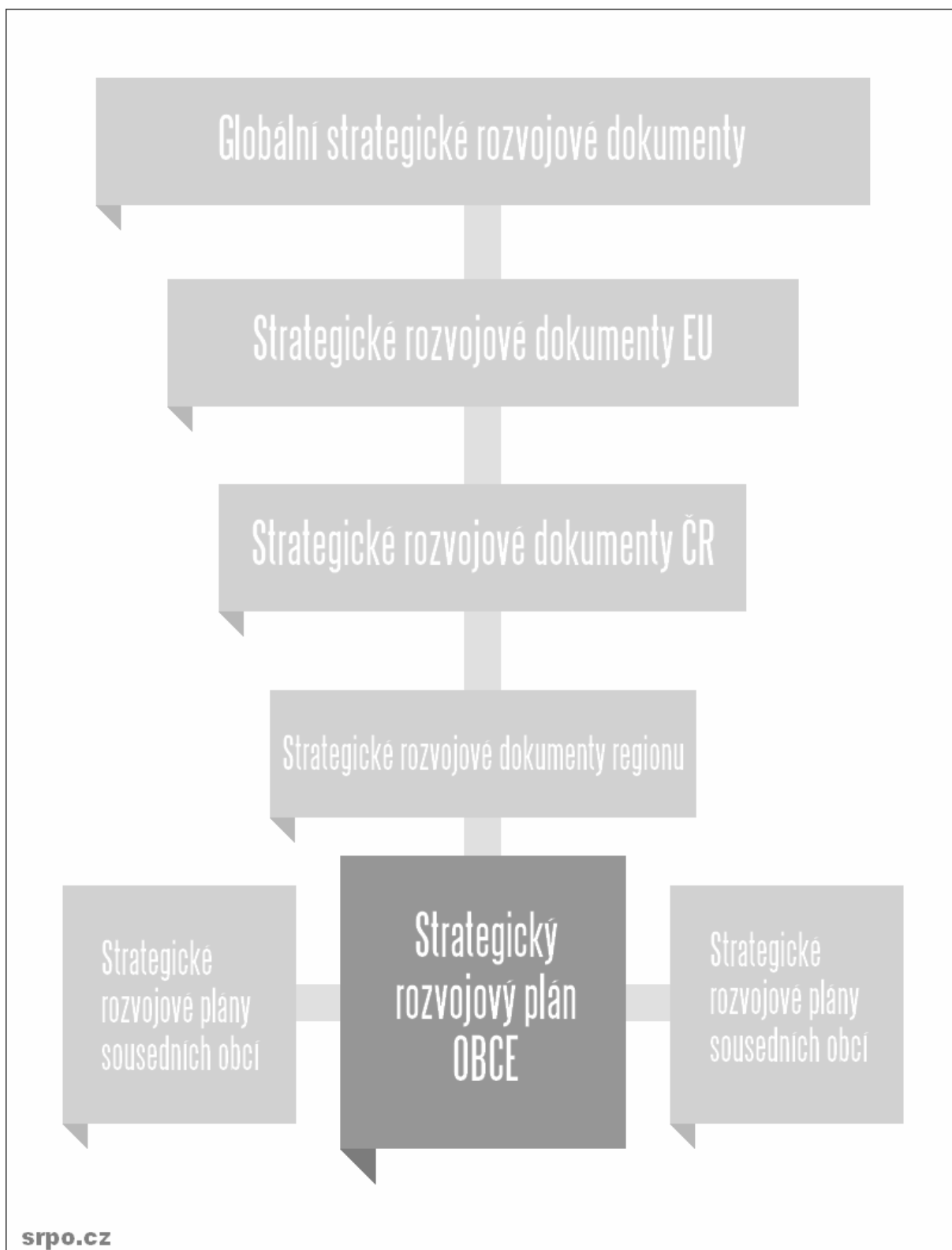
### **4.2.2.6 Vazba SRPO na strategický plán rozvoje Organizace spojených národů**

Z hlediska vazby na strategický plán nejvyšší úrovně se jedná zprostředkovaně o dokument s názvem Strategický plán CBD pro ochranu biodiverzity.



## Strategická mapa Středočeského kraje





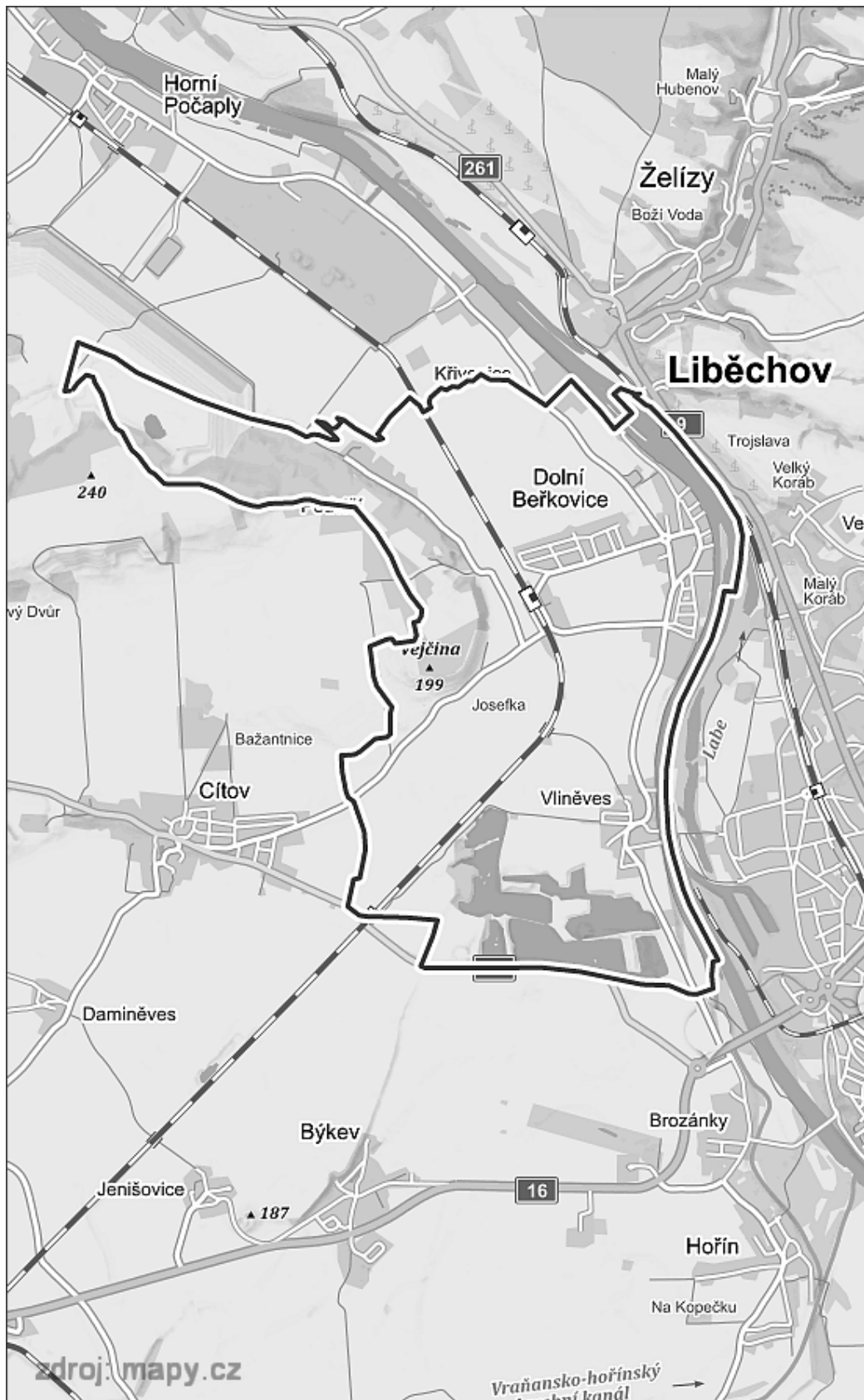
\*\*\*

|                      |   |  |
|----------------------|---|--|
| název dokumentace    | : | <b>Strategický rozvojový plán obce<br/>DOLNÍ BERKOVICE</b> |
| označení dokumentace | : | <b>ME-1-107120</b>   |
| název dokumentu      | : | <b>Část mapová</b>   |
| označení dokumentu   | : | <b>ME-1-107120-05</b>                                      |

Dokumentace označená ME-1-107120 je autorským dílem. Pořizování fyzických či mediálních kopií, nebo částečných kopií, opisů nebo částečných opisů této dokumentace podléhá ve smyslu Autorského zákona č. 121/2000 Sb., o právu autorském, o právech souvisejících s právem autorským a o změně některých zákonů v aktuálním platném znění předchozímu písemnému souhlasu vlastníků autorských práv s výjimkou krátkých citací jako součást kritických článků a recenzí. Bez jazykové korektury. Tiskové chyby vyhrazeny.

| <b>označení</b> | <b>kapitola</b> | <b>strana</b> | <b>:</b> |
|-----------------|-----------------|---------------|----------|
|-----------------|-----------------|---------------|----------|





|                      |   |  |
|----------------------|---|--|
| název dokumentace    | : | <b>Strategický rozvojový plán obce<br/>DOLNÍ BERKOVICE</b> |
| označení dokumentace | : | <b>ME-1-107120</b>   |
| název dokumentu      | : | <b>Část fotografická</b>                                   |
| označení dokumentu   | : | <b>ME-1-107120-06</b>                                      |

Dokumentace označená ME-1-107120 je autorským dílem. Pořizování fyzických či mediálních kopií, nebo částečných kopií, opisů nebo částečných opisů této dokumentace podléhá ve smyslu Autorského zákona č. 121/2000 Sb., o právu autorském, o právech souvisejících s právem autorským a o změně některých zákonů v aktuálním platném znění předchozímu písemnému souhlasu vlastníků autorských práv s výjimkou krátkých citací jako součástí kritických článků a recenzí. Bez jazykové korektury. Tiskové chyby vyhrazeny.

|                 |                 |               |          |
|-----------------|-----------------|---------------|----------|
| <b>označení</b> | <b>kapitola</b> | <b>strana</b> | <b>:</b> |
|-----------------|-----------------|---------------|----------|





**F1 – DOLNÍ BEŘKOVICE**



**F2 – obecní úřad**



**F3 – dopravní retardér**



**F4 – železniční stanice**



**F5 – kulturní dům**



**F6 – zámek**





**F7 – kaple**



**F8 – pošta**



**F9 – lékárna**



**F10 – občanská vybavenost**



**F11 – dětské hřiště**



**F12 – mateřská školka**



**F13 – stanoviště sběru tříděného odpadu**



**F14 – základní škola**





**F15 – školní sportoviště**



**F16 – TJ Sokol**



**F17 - Vlíněves**



**F18 - Multifunkční dům**



**F19 - stanoviště sběru tříděného odpadu**



**F20 - měření rychlosti**



**F21 - autobusová zastávka**



**F22 - hřbitov**





**F23 - Podvlčí**



**F24 - dopravní retardér**



**F25 - venkovní posezení**



**F26 - stanoviště sběru tříděného odpadu**

|                      |   |  |
|----------------------|---|--|
| název dokumentace    | : | <b>Strategický rozvojový plán obce<br/>DOLNÍ BERKOVICE</b> |
| označení dokumentace | : | <b>ME-1-107120</b>   |
| název dokumentu      | : | <b>Část průzkumová</b>                                     |
| označení dokumentu   | : | <b>ME-1-107120-07</b>                                      |

Dokumentace označená ME-1-107120 je autorským dílem. Pořizování fyzických či mediálních kopií, nebo částečných kopií, opisů nebo částečných opisů této dokumentace podléhá ve smyslu Autorského zákona č. 121/2000 Sb., o právu autorském, o právech souvisejících s právem autorským a o změně některých zákonů v aktuálním platném znění předchozímu písemnému souhlasu vlastníků autorských práv s výjimkou krátkých citací jako součást kritických článků a recenzí. Bez jazykové korektury. Tiskové chyby vyhrazeny.

| <b>označení</b> | <b>popis</b> | <b>strana</b> |
|-----------------|--------------|---------------|
|-----------------|--------------|---------------|



### 3. Průzkumová část SRPO

#### 3.1 Základní údaje

|              |   |          |
|--------------|---|----------|
| <b>3.1</b>   | <b>Základní údaje .....</b>             | <b>4</b> |
| <b>3.1.1</b> | Základní identifikační údaje obce ..... | 4        |
| <b>3.1.2</b> | Historie .....                          | 5        |
| <b>3.1.3</b> | Obyvatelstvo .....                      | 6        |
| <b>3.1.4</b> | Ekonomika .....                         | 7        |
| <b>3.1.5</b> | Rozvojová dokumentace .....             | 8        |

#### 3.2 Technická infrastruktura

|            |                                       |          |
|------------|---------------------------------------|----------|
| <b>3.2</b> | <b>Technická infrastruktura .....</b> | <b>9</b> |
|------------|---------------------------------------|----------|

|       |  |    |
|-------|--|----|
| 3.2.1 | Voda.....                              | 9  |
| 3.2.2 | Kanalizace.....                        | 9  |
| 3.2.3 | Elektrická energie.....                | 9  |
| 3.2.4 | Plyn .....                             | 9  |
| 3.2.5 | Veřejné osvětlení .....                | 9  |
| 3.2.6 | Pasportizace veřejného osvětlení ..... | 9  |
| 3.2.7 | Veřejný rozhlas .....                  | 10 |
| 3.2.8 | Telekomunikace.....                    | 10 |

### 3.3 Doprava

|        |                               |           |
|--------|-------------------------------|-----------|
| 3.3    | <b>Doprava.....</b>           | <b>11</b> |
| 3.3.1  | Silniční síť .....            | 11        |
| 3.3.2  | Autobusová doprava .....      | 11        |
| 3.3.3  | Železniční doprava .....      | 11        |
| 3.3.4  | Letecká doprava .....         | 11        |
| 3.3.5  | Vodní doprava .....           | 11        |
| 3.3.6  | Cyklistická doprava .....     | 11        |
| 3.3.7  | Pěší doprava .....            | 11        |
| 3.3.8  | Doprava v klidu .....         | 12        |
| 3.3.9  | Dopravní značení .....        | 12        |
| 3.3.10 | Pasportizace komunikací ..... | 12        |

### 3.4 Občanská vybavenost

|        |   |           |
|--------|---|-----------|
| 3.4    | <b>Občanská vybavenost .....</b>                | <b>13</b> |
| 3.4.1  | Bydlení .....                                   | 13        |
| 3.4.2  | Školství a vzdělávání.....                      | 13        |
| 3.4.3  | Zdravotnictví.....                              | 13        |
| 3.4.4  | Sociální péče.....                              | 14        |
| 3.4.5  | Kultura.....                                    | 14        |
| 3.4.6  | Sport a tělovýchova.....                        | 14        |
| 3.4.7  | Služby .....                                    | 14        |
| 3.4.8  | Turistický ruch .....                           | 14        |
| 3.4.9  | Pasportizace drobných památkových objektů ..... | 14        |
| 3.4.10 | Požární ochrana.....                            | 14        |
| 3.4.11 | Civilní ochrana .....                           | 15        |
| 3.4.12 | Obecní policie .....                            | 15        |

### 3.5 Životní prostředí

|               |                                  |           |
|---------------|----------------------------------|-----------|
| <b>3.5</b>    | <b>Životní prostředí</b> .....   | <b>16</b> |
| <b>3.5.1</b>  | Krajina.....                     | <b>16</b> |
| <b>3.5.2</b>  | Veřejná zeleň.....               | <b>16</b> |
| <b>3.5.3</b>  | Pasportizace veřejné zeleně..... | <b>16</b> |
| <b>3.5.4</b>  | Ovzduší.....                     | <b>16</b> |
| <b>3.5.5</b>  | Vodstvo.....                     | <b>16</b> |
| <b>3.5.6</b>  | Protipovodňová ochrana.....      | <b>16</b> |
| <b>3.5.7</b>  | Hluková zátěž.....               | <b>16</b> |
| <b>3.5.8</b>  | Protihluková ochrana.....        | <b>16</b> |
| <b>3.5.9</b>  | Odpadové hospodářství.....       | <b>17</b> |
| <b>3.5.10</b> | Brownfields lokality.....        | <b>18</b> |

### 3.6 Správa obce

|              |                                      |           |
|--------------|--------------------------------------|-----------|
| <b>3.6</b>   | <b>Správa obce</b> .....             | <b>19</b> |
| <b>3.6.1</b> | Veřejná správa.....                  | <b>19</b> |
| <b>3.6.2</b> | Vnitřní vztahy.....                  | <b>19</b> |
| <b>3.6.3</b> | Vývoj rozpočtu.....                  | <b>19</b> |
| <b>3.6.4</b> | Informační a komunikační kanály..... | <b>20</b> |
| <b>3.6.5</b> | Hřbitovní správa.....                | <b>20</b> |
| <b>3.6.6</b> | Příspěvkové organizace.....          | <b>20</b> |
| <b>3.6.7</b> | Vnější vztahy.....                   | <b>20</b> |

### 3.7 Zájmové aktivity

|              |                                |           |
|--------------|--------------------------------|-----------|
| <b>3.7</b>   | <b>Zájmové aktivity</b> .....  | <b>21</b> |
| <b>3.7.1</b> | Místní zájmové organizace..... | <b>21</b> |
| <b>3.7.2</b> | Náboženské organizace.....     | <b>21</b> |
| <b>3.7.3</b> | Významní rodáci.....           | <b>21</b> |
| <b>3.7.4</b> | Kronikářství.....              | <b>21</b> |

### 3.8 Sociální oblast

|              |                              |           |
|--------------|------------------------------|-----------|
| <b>3.8</b>   | <b>Sociální oblast</b> ..... | <b>22</b> |
| <b>3.8.1</b> | Péče o děti.....             | <b>22</b> |

|       |   |    |
|-------|---|----|
| 3.8.2 | Péče o seniory .....                      | 22 |
| 3.8.3 | Péče o zdravotně znevýhodněné osoby ..... | 22 |
| 3.8.4 | Péče o sociálně znevýhodněné osoby .....  | 22 |
| 3.8.5 | Komunitní plán sociálních služeb .....    | 22 |

### 3.9 Anketa

|       |                                      |    |
|-------|--------------------------------------|----|
| 3.9   | <b>Anketa</b> .....                  | 23 |
| 3.9.1 | Výzkum veřejného mínění v obci ..... | 23 |

## 3.1 Základní údaje

### 3.1.1 Základní identifikační údaje o obci

|                    |  |
|--------------------|--|
| Název obce         | <b>DOLNÍ BEŘKOVICE</b>   |
| Oficiální web      | <b><a href="http://www.dolniberkovice.cz">http://www.dolniberkovice.cz</a></b> |
| E-mailová adresa   | <b>podatelna@dolniberkovice.cz</b>   |
| Adresa             | <b>Klášterní 110<br/>277 01 Dolní Beřkovice</b>                                |
| starosta           | <b>Miroslav Hrdý</b>   |
| NUTS 3 (kraj):     | <b>Středočeský (CZ020)</b>   |
| LAU1 (okres):      | <b>Mělník (CZ0206)</b>   |
| LAU2 (obec):       | <b>CZ0206 534765</b>   |
| ORP                | <b>Mělník</b>  |
| PO                 | <b>Mělník</b>  |
| katastrální výměra | <b>12,48 km<sup>2</sup></b>  |
| katastrální území  | <b>2</b>   |
| ZSJ                | <b>3</b>   |
| ZS                 | <b>50°23'36" s. š., 14°27'1" v. d.</b>   |
| nadmořská výška    | <b>158 m n. m.</b>   |

### 3.1.2 Historie

Poprvé se toto jméno připomíná v literatuře r. 1318, kdy zdejší statky vlastnil Jarosius de Byerzkowicz, z toho jména časem vzniklo slovo Beřkovic, tj. ves lidí Beřkových. Od r. 1785 se v literatuře uvádí přívlastek Dolnj ke jménu Beřkovic.

Pravděpodobně na místě dnešního zámku stávalo v dávné minulosti dřevěnými hradbami opevněné hradiště, později proměněné na bytelnou tvrz obklopenou valem s vodním příkopem.

Jeden z majitelů zdejšího panství Zikmund Belvic z Nostvic přestavěl kol r. 1606 vodní tvrz na pozdně renesanční zámek. Josef z Libkovic nechal r. 1853 dle plánů renomovaných vídeňských architektů Stocha a Ferstela (mj. autorů vídeňské Opery) přestavět zámek, při čemž renesanční charakter stavby byl zachován, avšak fasáda, římsy a okna a ukončení rohových věží, které evokují bývalou tvrz, byly vytvarovány v tehdy módním novogotickém stylu. Rozsáhlé podzemní sklepení a celé přízemí se vzácnou hřebínkovou gotickou klenbou zůstaly zachovány, tím i celý čtvercový půdorys zámku s uzavřeným nádvořím. Kolem zámeckých a hospodářských budov se rozkládá asi 5 ha veliký park, který vedle významné dendrologické hodnoty má i hodnotu krajinářskou, podle některých indicií se na jeho tvářnosti v 19. stol. podílel i Václav Skalník, pozdější hlavní zahradník a na sklonku života starosta Mariánských Lázní.

Lobkovicové si na počátku 20. stol. pro své pohodlí vedle zámku postavili nádhernou dvoupatrovou vilu, kde poté přebývali a zámek pak jim sloužil jen k reprezentaci a v době honů a podobných akcí.

V letech 1938-1960 zámek sloužil jako Měšťanská, resp. Základní škola, poté jako skladiště léčiv a po celou dobu zde bylo několik občanských bytů.

Po roce 1989 byl v restituci vrácen příslušníkům dolnobeřkovické větve Lobkoviců-Thurn-Taxisům, kteří ve spolupráci s naším OÚ a Min. školství (dotace na opravu střechy a zámecké kaple po povodni) o celý areál, seč síly stačí, pečují.


( pramen: webové stránky obce )



## 3.1.3 Obyvatelstvo

## Dolní Beřkovice (okres Mělník)

## Demografický vývoj



## Stav obyvatel k 31.12.

|                       |           | 2015  | 2016  | 2017  | 2018  | 2019  |
|-----------------------|-----------|-------|-------|-------|-------|-------|
| Počet obyvatel celkem |           | 1 444 | 1 448 | 1 462 | 1 503 | 1 495 |
| v tom podle pohlaví   | muži      | 728   | 731   | 747   | 768   | 764   |
|                       | ženy      | 716   | 717   | 715   | 735   | 731   |
| v tom ve věku (let)   | 0-14      | 235   | 232   | 247   | 255   | 250   |
|                       | 15-64     | 979   | 986   | 982   | 1 001 | 996   |
|                       | 65 a více | 230   | 230   | 233   | 247   | 249   |
| Průměrný věk          |           | 40,1  | 40,4  | 40,0  | 40,1  | 40,4  |

Kód: PU-DEM-OB1/2



## Sňatky, rozvody, potraty

|         | 2015 | 2016 | 2017 | 2018 | 2019 |
|---------|------|------|------|------|------|
| Sňatky  | 5    | 3    | 6    | 12   | 11   |
| Rozvody | 2    | 3    | 4    | 6    | 5    |
| Potraty | 11   | 5    | 4    | 3    | 2    |

Kód: PU-DEM-OB3/3




## Pohyb obyvatel

|                    |            | 2015 | 2016 | 2017 | 2018 | 2019 |
|--------------------|------------|------|------|------|------|------|
| Živě narození      |            | 17   | 20   | 20   | 16   | 11   |
| Zemřelí            |            | 11   | 13   | 19   | 14   | 20   |
| Přistěhovalí       |            | 64   | 49   | 54   | 75   | 48   |
| Vystěhovalí        |            | 46   | 52   | 41   | 36   | 47   |
| Přírůstek (úbytek) | přirozený  | 6    | 7    | 1    | 2    | -9   |
|                    | stěhováním | 18   | -3   | 13   | 39   | 1    |
|                    | celkový    | 24   | 4    | 14   | 41   | -8   |

Kód: PU-DEM-OB2/3

( údaje podle ČSÚ )

### 3.1.4 Ekonomika



**Podnikatelské subjekty podle převažující činnosti**

Období: 31. 12. 2020

|  | Registrované podniky | Podniky se zjištěnou aktivitou |
|--|----------------------|--------------------------------|
| <b>Celkem</b>  | 332                  | 187                            |
| A Zemědělství, lesnictví, rybářství                            | 21                   | 12                             |
| B-E Průmysl celkem   | 53                   | 32                             |
| F Stavebnictví   | 55                   | 39                             |
| G Velkoobchod a maloobchod; opravy a údržba motorových vozidel | 73                   | 35                             |
| H Doprava a skladování   | 9                    | 4                              |
| I Ubytování, stravování a pohostinství                         | 18                   | 7                              |
| J Informační a komunikační činnosti                            | 3                    | 2                              |
| K Peněžnictví a pojišťovnictví                                 | 2                    | 2                              |
| L Činnosti v oblasti nemovitostí                               | 8                    | 3                              |
| M Profesní, vědecké a technické činnosti                       | 23                   | 16                             |
| N Administrativní a podpůrné činnosti                          | 11                   | 6                              |
| O Veřejná správa a obrana; povinné sociální zabezpečení        | 2                    | 2                              |
| P Vzdělávání   | 6                    | 3                              |
| Q Zdravotní a sociální péče                                    | 4                    | 1                              |
| R Kulturní, zábavní a rekreační činnosti                       | 4                    | 2                              |
| S Ostatní činnosti   | 30                   | 16                             |
| X nezařazeno   | .                    | .                              |

Kód: PU-MOSZV-ORGNACE/2

( údaje podle ČSÚ )

### 3.1.5 Rozvojová dokumentace

#### Územně plánovací dokumentace

Obec má nový územní plán z roku 2017.

#### Strategický rozvojový plán

Souhrnný Strategický rozvojový plán obce z roku 2016.

## 3.2 Technická infrastruktura

### 3.2.1 Voda

Centrální zásobování pitnou vodou je mimo odloučených lokalit v obci vybudováno - VKM a.s.

### 3.2.2 Kanalizace

#### **Povrchová kanalizace**

Povrchová kanalizace je vybudována v částech intravilánů a je svedena do vodoteče.

#### **Splašková kanalizace**

Stoková síť splaškové kanalizace je mimo odloučených lokalit v obci vybudována. Kapacita odkanalizování je využita na maximum.

### 3.2.3 Elektrická energie

Rozvodná síť elektrické energie je v obci vybudována. Rozvody jsou vedeny po obci převážně v zemi. Kapacita dalšího připojení na jednotlivých trafecích je volná.

### 3.2.4 Plyn

Rozvod plynu v obci (mimo odloučených lokalit) je vybudován.

### 3.2.5 Veřejné osvětlení

Síť veřejného osvětlení je vybudována, její technický stav je vyhovující.

### 3.2.6 Pasportizace veřejného osvětlení

Pasportizace veřejného osvětlení není vyhotovena.

### **3.2.7 Veřejný rozhlas**

Kvalita pokrytí území obce rozvodem 100 V veřejným rozhlasem doplněným bezdrátovým přenosem a několika bezdrátovými hlásiči je převážně vyhovující.

### **3.2.8 Telekomunikace**

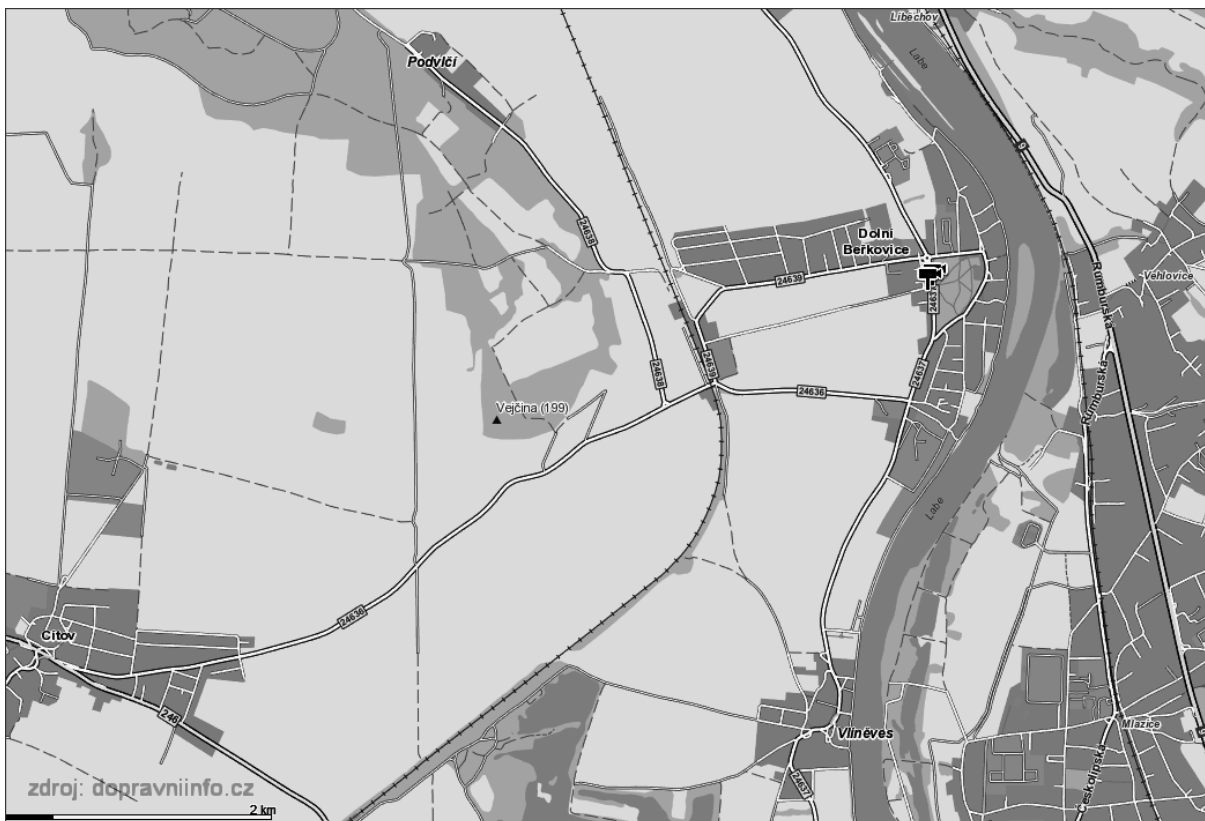
Kvalita pokrytí území obce telekomunikačními kanály je vyhovující.

### **3.2.9 SMS info kanál**

Informační kanál prostřednictvím SMS je pro občany připraven, ale zatím nevyužíván.

## 3.3 Doprava

### 3.3.1 Silniční síť



### 3.3.2 Autobusová doprava

Do katastru obce vedou pravidelné autobusové linky:

#### **Autobusy**

475 → Mělník, Aut.st. 9:47, 11:47, 12:47

→ Horní Počaply 11:08, 12:08, 13:08

468 → Čermouček 12:38, 14:03, 15:08

→ Mělník, Aut.st. 13:27, pondělí 5:52, pondělí 7:22

### 3.3.3 Železniční doprava

Železniční doprava je na katastru obce zavedena. Železniční trať Praha - Děčín.

#### Vlaky

Os 6910 → Ústí nad Labem hlavní nádraží 10:43, ...

Os 6911 → Praha Masarykovo nádraží 11:10, sobo...

Os 6912 → Ústí nad Labem hlavní nádraží 12:43, ...

Os 6913 → Praha Masarykovo nádraží 13:10, sob...

Os 6914 → Ústí nad Labem hlavní nádraží 13:43, ...

Os 6915 → Praha Masarykovo nádraží 14:10, pon...

Os 6916 → Ústí nad Labem hlavní nádraží 14:43, ...

Os 6917 → Praha Masarykovo nádraží 15:10, sob...

Os 6918 → Ústí nad Labem hlavní nádraží 15:43, ...

Os 6919 → Praha Masarykovo nádraží 16:10, pon...

### 3.3.4 Letecká doprava

Letecká doprava není na katastru obce zavedena.

### 3.3.5 Vodní doprava

Vodní doprava není na katastru obce zavedena.

### 3.3.6 Cyklistická doprava

Cyklostezka: 2. EV7. Labská  
Cyklotrasy jsou na katastru obce vyznačeny.

### **3.3.7 Pěší doprava**

Chodníky pro pěší nejsou vybudovány po celém intravilánu.

### **3.3.8 Doprava v klidu**

Parkovací plochy jsou v obci k dispozici na několika místech, jejich počet se jeví v současnosti jako dostatečný.

### **3.3.9 Dopravní značení**

#### **Horizontální značení**

Horizontální dopravní značení je vyhovující.

#### **Vertikální značení**

Vertikální dopravní značení je vyhovující

#### **Světelná signalizace**

Světelná signalizace je instalována na železničním přejezdu.

#### **Akustická signalizace**

Akustická signalizace je instalována na železničním přejezdu.

### **3.3.10 Pasportizace komunikací**

Pasportizace komunikací na katastru obce je vypracována.

## 3.4 Občanská vybavenost

### 3.4.1 Bydlení

Bydlení v obci je řešeno v rodinných domech (90%) a bytových domech (10%).

#### **Bydlení pro seniory**

Bydlení pro seniory je v obci možné v uvolněných obecních bytech.

#### **Chráněné bydlení**

Chráněné bydlení není v obci k dispozici.

#### **Sociálně vyloučené lokality**

Na katastru obce se nenacházejí žádné sociálně vyloučené lokality.

### 3.4.2 Školství a vzdělávání

#### **Základní vzdělávání**

Základní školní vzdělávání se zajišťuje v rozsahu 1. a 2. stupně v ZŠ.

#### **Střední vzdělávání**

Střední vzdělávání se zajišťuje mimo katastr obce.

#### **Vyšší vzdělávání**

Vyšší vzdělávání se zajišťuje mimo katastr obce.

#### **Celoživotní vzdělávání**

Celoživotní vzdělávání se zajišťuje mimo katastr obce.

### 3.4.3 Zdravotnictví

#### **Základní služby praktického lékaře**

Základní služby zdravotnického sektoru se pro obyvatele zajišťují ve zdravotním středisku ( praktický lékař).

#### **Služby specializovaných lékařských oborů**

V obci ordinuje dětský lékař.



### **Lékárna / výdejna léčiv**

V obci je lékárna.

## **3.4.4 Sociální péče**

### **Terénní sociální služba**

Terénní sociální službu poskytuje živnostenská služba při domovu pro seniory Mělník.

### **Denní stacionář**

Nejbližší denní stacionář pro seniory se nachází v Mělníku.

### **Domov pro seniory**

Nejbližší domov pro seniory se nachází v Mělníku.

## **3.4.5 Kultura**

### **Místní knihovna**

V obci je zřízena místní knihovna.

### **Kulturní zařízení**

Místní kulturní aktivity probíhají v obecní budově s kapacitou 200 míst.

## **3.4.6 Sport a tělovýchova**

V obci je sportovní zařízení: fotbalové hřiště, tenisové kurty, víceúčelové hřiště, workoutové hřiště a skatepark.

## **3.4.7 Služby**

V obci jsou poskytovány základní obchodní a řemeslné služby.

## **3.4.8 Turistický ruch**

V obci cílený turistický ruch neprobíhá.

#### **3.4.9 Pasportizace drobných památkových objektů**

Pasportizace drobných památkových objektů nebyla provedena.

#### **3.4.10 Požární ochrana**

Požární ochrana je zajišťována prostřednictvím SDH-JPO III a IZS.

#### **3.4.11 Civilní obrana**

Požární ochrana je zajišťována prostřednictvím SDH-JPO a IZS.

#### **3.4.12 Obecní policie**

Není zřízena.

## 3.5 Životní prostředí

### 3.5.1 Krajina

Krajina katastru obce je z části zalesněná a nevykazuje žádné výrazné stopy poškození.

### 3.5.2 Veřejná zeleň

V intravilánu obce se nacházejí udržované travnaté plochy a solitérní vzrostlá zeleň.

### 3.5.3 Pasportizace veřejné zeleně

Pasportizace veřejné zeleně nebyla zcela provedena.

### 3.5.4 Ovzduší

Kvalita ovzduší není v současné době v obci reflektována jako významný problém.

### 3.5.5 Vodstvo

Kvalita vody není v současné době v obci reflektována jako významný problém.

### 3.5.6 Protipovodňová ochrana

Povodňový plán obce je zpracován.

### 3.5.7 Hluková a otřesová zátěž

Hluková a otřesová zátěž je v obci reflektována jako významný problém především podél hlavní silnice.

### 3.5.8 Protihluková ochrana

Protihluková opatření jsou v obci provedena podél železničního koridoru.

### 3.5.9 Odpadové hospodářství

#### **Komunální odpad**

Likvidace tuhého komunálního odpadu je řešena periodickým svozem.

#### **Recyklovatelný odpad**

Recyklovatelný odpad je shromažďován pro periodický svoz v kontejnerech 1100 litrů a 240 litrů.

#### **Kovový odpad**

Kovový odpad je shromažďován pro periodický odvoz na sběrných místech a ve sběrném dvoře ve Vliněvsi.

#### **Nebezpečný odpad**

Nebezpečný odpad je shromažďován pro periodický odvoz 2x ročně.

#### **Bioodpad**

Biologicky rozložitelný odpad je shromažďován v plastových kontejnerech a na sběrných místech.

#### **Elektroodpad**

Elektroodpad je likvidován v rámci nebezpečného odpadu nebo ve sběrném dvoře.

#### **Velkoobjemový odpad**

Velkoobjemový odpad je možno předat k likvidaci během speciálních termínových svozů velkoobjemového kontejneru nebo ve sběrném dvoře.

#### **Expirovaná farmaka**

Zpětný odběr nepoužitých a expirovaných farmak v obci probíhá v rámci nebezpečného odpadu nebo v lékárně.

#### **Odpadový olej**

Odpadový olej je shromažďován ve vyhrazených nádobách na sběrných místech tříděného odpadu.

**Hřbitovní odpad**

Hřbitovní odpad se odváží do sběrného dvora.

**Stavební a demoliční odpad**

Likvidace stavebního a demoličního odpadu se provádí individuálně.

**Likvidace vozidel**

Ekologickou likvidaci motorových vozidel se zajišťuje individuálně.

**Likvidace odpadového sněhu**

V obci se odpadový sníh likviduje na místě.

**Sběrné místo**

Sběrné místo v obci je zřízeno.

**Sběrný dvůr**

Sběrný dvůr v obci je soukromý.

**3.5.10 Brownfields lokality**

Podle údajů národní databáze brownfieldů se na katastru obce nenachází žádná „deprimující zóna“ ( výraz Ministerstva pro místní rozvoj ČR ). Podle místního šetření lze za brownfield označit část areálu bývalého cukrovaru.

## 3.6 Správa obce

### 3.6.1 Veřejná správa

Základní výkon veřejné správy zajišťuje místní obecní úřad.  
 Obcí II. stupně s pověřeným úřadem v přenesené působnosti výkonu státní správy je město Mělník.  
 Obcí III. stupně s rozšířenou působností samosprávy je město Mělník.

### 3.6.2 Vnitřní vztahy

- Finanční výbor zastupitelstva
- Kontrolní výbor zastupitelstva

### 3.6.3 Vývoj rozpočtu

zdroj: <https://monitor.statnipokladna.cz/>

#### OBEC DOLNÍ BEŘKOVICE (MĚLNÍK)



Úvod / Územní samospráva / Kraj: Středočeský / Obec: Obec Dolní Beřkovice - IČO 00236799 / Přehled

##### PŘEHLED

K 31.12.2020

období: 12. 2020



částky v: tisících



##### ČASOVÉ ŘADY

K 31.12.2019

#### ZÁKLADNÍ UKAZATELE



##### CHARAKTERISTIKA

K 31.12.2020

##### PŘÍSPĚVKOVÉ ORGANIZACE

K 31.12.2020

##### PŘÍJMY KONSOLIDOVANÉ

Schválený rozpočet (celorok):  
28 817 tis. Kč

Skutečnost:  
31 399 tis. Kč

##### VÝDAJE KONSOLIDOVANÉ

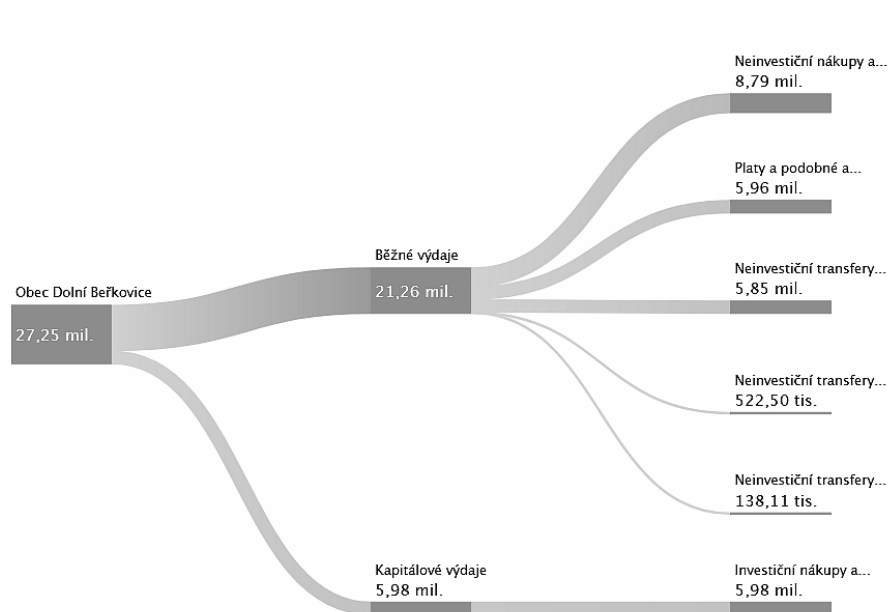
Schválený rozpočet (celorok):  
44 933 tis. Kč

Skutečnost:  
27 247 tis. Kč

##### SALDO KONSOLIDOVANÉ

Schválený rozpočet (celorok):  
-16 116 tis. Kč

Skutečnost:  
4 152 tis. Kč



### 3.6.4 Informační a komunikační kanály

- vývěsky
- webové stránky
- veřejný rozhlas
- zpravodaj

### 3.6.5 Hřbitovní správa

Hřbitovní agendu vede pověřený pracovník obecního úřadu.

### 3.6.6 Příspěvkové organizace

Základní škola a mateřská škola Dolní Beřkovice, příspěvková organizace.

### 3.6.7 Vnější vztahy

#### Partnerské obce

Obec neudrhuje oficiální partnerské vazby.

## 3.7 Zájmové aktivity

### 3.7.1 Místní zájmové organizace

V obci funguje několik zájmových organizací:

[SDH Dolní Beřkovice](#)

[TJ Sokol](#)

[Český svaz chovatelů](#)

[Klub Oáza](#)

### 3.7.2 Náboženské organizace

Neobsazeno

### 3.7.3 Významní rodáci

Synové a dcery obce:

Václav Tichý (1899-1979)-režisér a náčelník Sboru dobrovolných hasičů ve Vlíněvsi

Ing. Rudolf Císař (1904-1981)-hudební skladatel a učitel hudby, majitel Strojírny a slévárny

Frant.V. Richter- nar. 1855-řídící učitel ve Vlíněvsi, zanícený osvětový pracovník,aktivně se zúčastnil rušného polit.života v 80. a 90. letech 19. stol.

Frant. Leubner ( 1867-1930)-farář ve Vlíněvsi, básník „Katolické moderny“, autor sbírek lyrických, epických a dramatických.

Páter Josef V. Toma-Tománek, hudební skladatel, básník a



spisovatel, účastník bojů na východní frontě za 2. sv. války, po válce pro svůj politický postoj emigroval do N.Yorku, kde strávil dalších 50 let svého plodného života. Nyní žije v Čechách v Jesenici.

Josef Šimáček ( 1837-1904)-od r. 1870 do r. 1900 správce vinohradů a vinných sklepů v Dol. Beřkovicích. Zasloužil se mj. o zřízení Vinařského spolku v Mělníku (1873), v r. 1881 byl spoluzakladatelem Vinařské školy v Mělníku, dlouhou dobu řídil časopis Český vinař. V roce 1900 na Světové výstavě vín jako jediné víno z Čech získalo dolnobeřkovské víno zlatou medaili.

Princ Ferdinand z Lobkovic (nar. 1850)-působil mj. v Zemské radě pro království České, byl členem Říšské rady, zasloužil se o povznesení našeho vinařství na světovou úroveň, od r.1908 byl posledním maršálkem království Českého.

Zdroj: web obce

#### **3.7.4 Obecní kronikářství**

Obec vede obecní kroniku.

## 3.8 Sociální oblast

### **3.8.1 Péče o děti**

Péči o děti zajišťuje MŠ a ZŠ.

### **3.8.2 Péče o seniory**

Obec poskytuje slevu na obědy ve školní jídelně.

### **3.8.3 Péče o zdravotně znevýhodněné osoby**

Péče o zdravotně znevýhodněné osoby se poskytuje prostřednictvím živnostenské sociální služby.

### **3.8.4 Péče o sociálně znevýhodněné osoby**

Péče o sociálně znevýhodněné osoby se poskytuje prostřednictvím živnostenské sociální služby. Sociálně vyloučené lokality se v obci nevyskytují.

### **3.8.5 Komunitní plán sociálních služeb**

Komunitní plán sociálních služeb nebyl v obci zpracován.

## 3.9 Anketa

### 3.13.1 Výzkum veřejného mínění v obci

V souladu s metodikou zpracování strategického plánování rozvoje obcí byl proveden anonymní výzkum veřejného mínění.

# Anketa

## Výzkum veřejného mínění v obci

V rámci přípravy strategického rozvojového plánu obce vás žádáme o anonymní vyplnění několika anketních otázek:

Zakřížkujte jedno pole od 0 do 10 bodů. 0 bodů znamená, že jste minimálně spokojen(a), 10 bodů znamená, že jste maximálně spokojen(a).

### 1. Jak jste celkově spokojen(a) se životem v obci

|          |          |          |          |          |
|----------|----------|----------|----------|----------|
| <b>1</b> | <b>2</b> | <b>3</b> | <b>4</b> | <b>5</b> |
|----------|----------|----------|----------|----------|

### 2. Které záležitosti podle vás v obci fungují dobře?

Uveďte:

( *Například: svoz domovního odpadu* )

-  
-  
-  
-

**3. Které záležitosti podle vás v obci nefungují dobře?**

Uveďte:

-  
-  
-  
-

**4. Jaké priority budoucího rozvoje by podle vás měla obec prosazovat?**

Uveďte:

-  
-  
-  
-

**5. Jste ochoten(-na) se na budoucím rozvoji obce podílet?  
zaškrtněte:**

ano

ne

**6. Jste spokojen(a) se stavem občanské vybavenosti?  
(obchody, služby, úřady a instituce )**

|          |          |          |          |          |
|----------|----------|----------|----------|----------|
| <b>1</b> | <b>2</b> | <b>3</b> | <b>4</b> | <b>5</b> |
|----------|----------|----------|----------|----------|

**7. Jste spokojen(a) se stavem dopravní obslužnosti?**

|          |          |          |          |          |
|----------|----------|----------|----------|----------|
| <b>1</b> | <b>2</b> | <b>3</b> | <b>4</b> | <b>5</b> |
|----------|----------|----------|----------|----------|

**8. Jste spokojen(a) se stavem technické infrastruktury?  
( voda, kanalizace, plyn atd. )**

|          |          |          |          |          |
|----------|----------|----------|----------|----------|
| <b>1</b> | <b>2</b> | <b>3</b> | <b>4</b> | <b>5</b> |
|----------|----------|----------|----------|----------|

**9. Jste spokojen(a) s úpravou veřejných prostranství?**

**1** **2** **3** **4** **5**

10. Jste spokojen(a) se stavem obecního majetku?

**1** **2** **3** **4** **5**

11. Jste spokojen(a) s atmosférou a mezilidskými vztahy v obci?

**1** **2** **3** **4** **5**

12. Jste spokojen(a) se stavem bezpečnosti v obci?

**1** **2** **3** **4** **5**

13. Jste spokojen(a) se stavem kulturního a společenského života v obci?

**1** **2** **3** **4** **5**

14. Do čeho by měla obec v budoucnu více investovat?

Uveďte:

-  
-  
-  
-

\*\*\*